



ООО «ПРОЕКТ-СИТИ»

Заказчик – АО «АСТЗ»

Документация по внесению изменений в документацию по планировке территории, ограниченной улицами Чкалова, Пушкина, Есенина, Школьная, Воробьевка, включая проект межевания в части изменения планировки территории (проект планировки территории, проект межевания территории) земельных участков расположенных в районе данных улиц

Том 3. Основная часть проекта межевания территории

Раздел 1. Проект межевания территории. Графическая часть

Раздел 2. Проект межевания территории. Текстовая часть



ООО «ПРОЕКТ-СИТИ»

Заказчик – АО «АСТЗ»

Документация по внесению изменений в документацию по планировке территории, ограниченной улицами Чкалова, Пушкина, Есенина, Школьная, Воробьевка, включая проект межевания в части изменения планировки территории (проект планировки территории, проект межевания территории) земельных участков расположенных в районе данных улиц

Том 3. Основная часть проекта межевания территории

Раздел 1. Проект межевания территории. Графическая часть

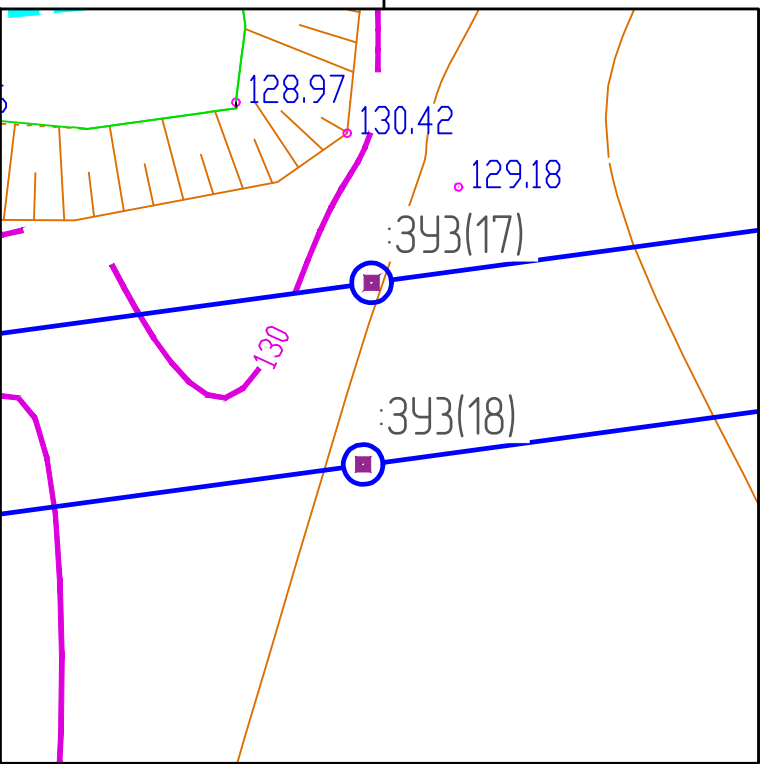
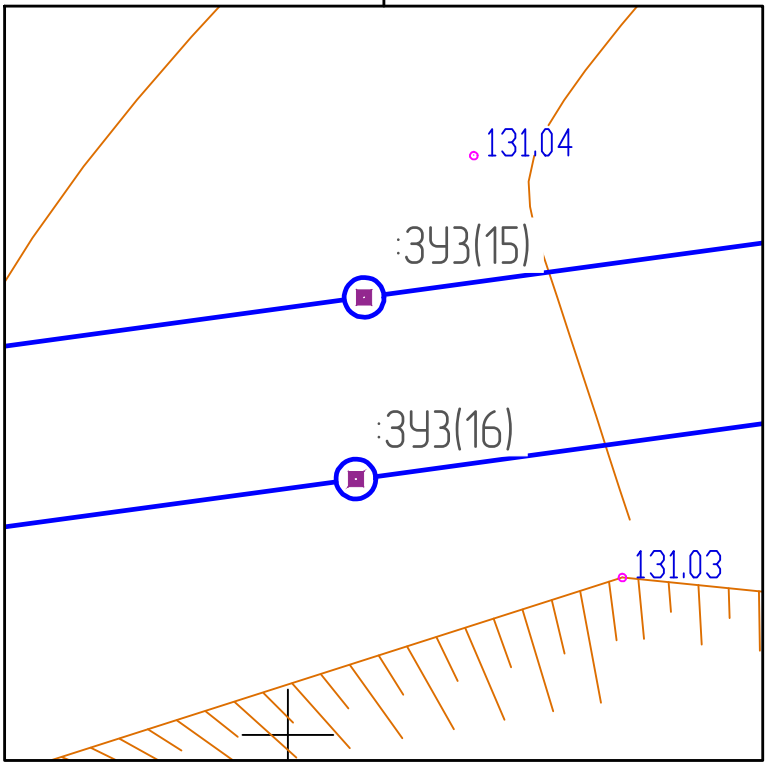
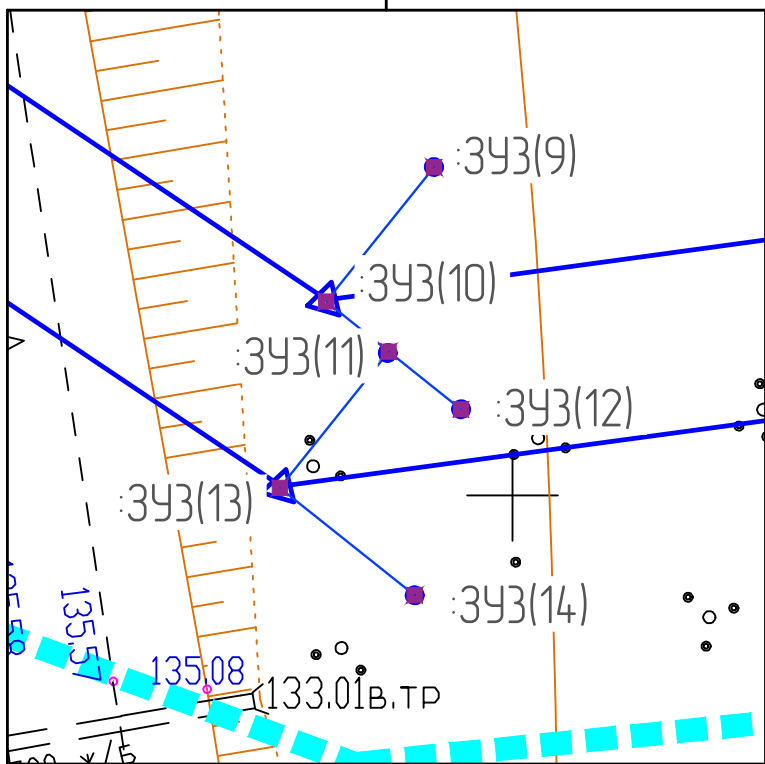
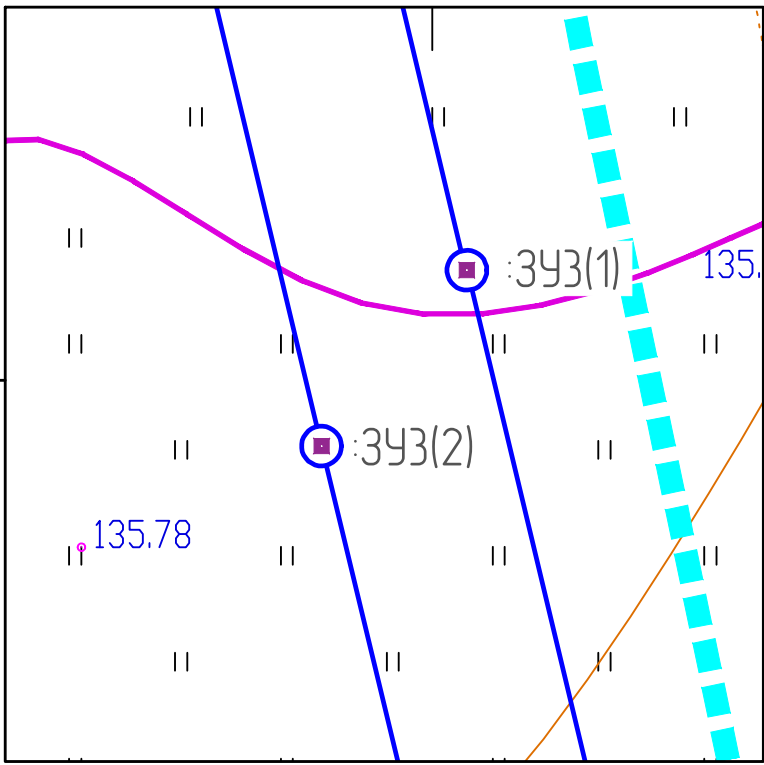
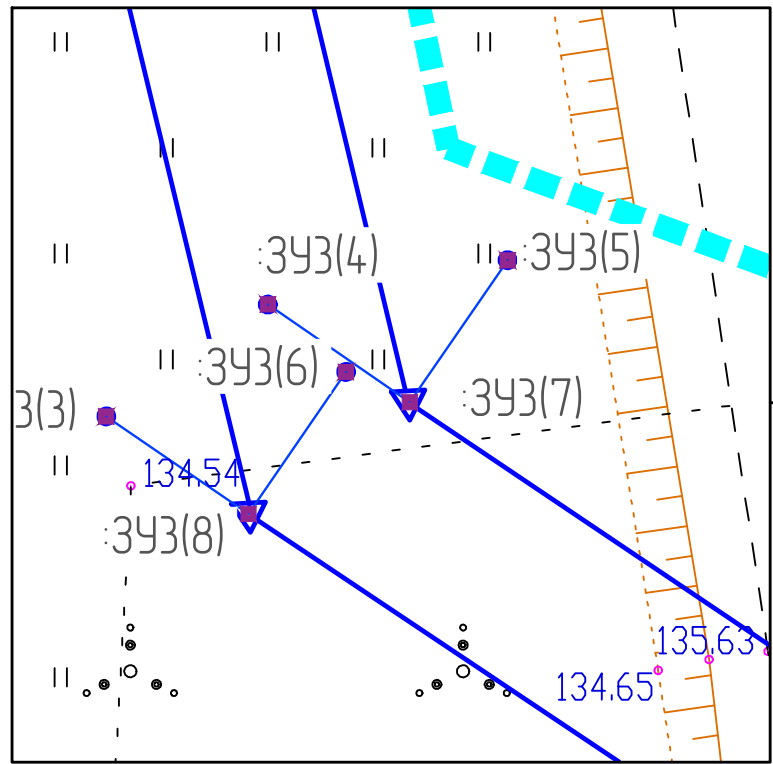
Раздел 2. Проект межевания территории. Текстовая часть

Директор

В. И. Казаков

Главный инженер проекта

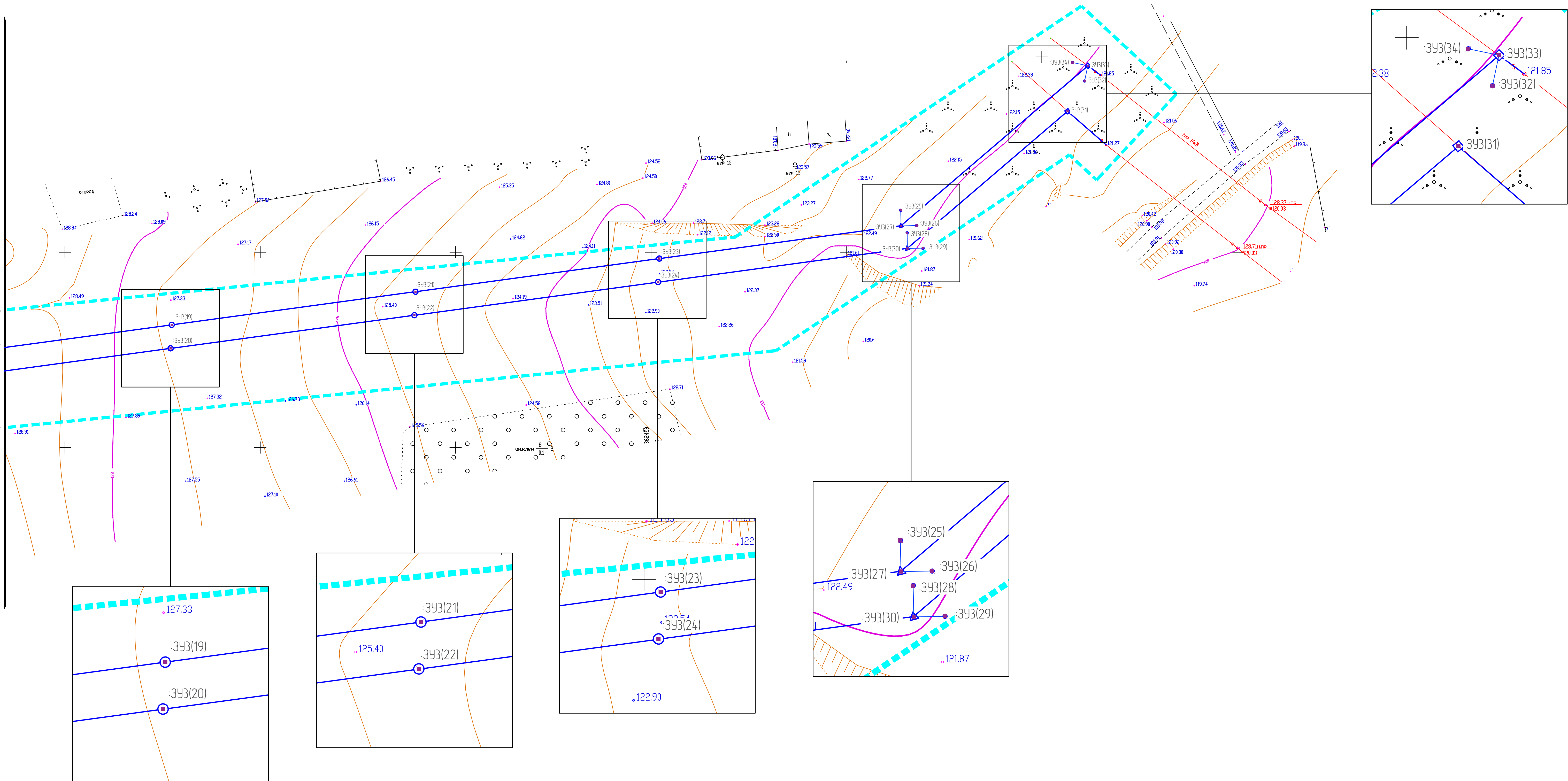
П. А. Каханов



Изм. Колуч. Лист № док. Подп. Дата				Документация по внесению изменений в документацию по планировке территории, ограниченной улицами Чкалова, Пушкина, Есенина, Школьная, Вароведка, включая проект межевания в части изменения планировки территории (проект планировки территории, проект межевания территории) земельных участков расположенных в районе данных улиц.		
Разработ. Чендырьев				Основная часть проекта межевания территории		Страница
ГИП Коханов				Чертеж межевания территории М 1500 (Участок 2 – начало)		Лист
						Листов
				ООО "ПРОЕКТ-СИТИ"		



Линия со смещением с пустом 2



						<p>Документация по внесению изменений в документацию по планировке территории, ограниченной улицами Чкалова, Пушкина, Есенина, Школьная, Воробьевка, включая проект межевания в части изменения планировки территории, проект планировки территории, проект межевания территории земельных участков расположенных в районе данных улиц.</p>			
Изм. Разр.	Калуч. Чендырьев	Лист №	Ввод. Чендырьев	Подп.	Дата	<p>Основная часть проекта межевания территории</p>	Стандарт	Лист	Листов
							П	3	
ГИП	Каханов					<p>Чертеж межевания территории М 1500 (Часток 2 - окончание)</p>			

Содержание

	стр.
1. Перечень образуемых земельных участков	4
2. Перечень координат характерных точек образуемых земельных участков	5
3. Сведения о границах территории, применительно к которой осуществляется подготовка проекта межевания	12
4. Вид разрешенного использования образуемых земельных участков	13

Изм.	Колуч	Лист	№ док	Подп.	Дата						
Разраб.		Чендырев				<div>Пояснительная записка</div>					
									Стадия	Лист	Листов
									П	З	
ГИП		Каханов				ООО «ПРОЕКТ-СИТИ»					

1. Перечень образуемых земельных участков

Условные номера образуемых земельных участков	Номера характерных точек образуемых земельных участков	Кадастровые номера земельных участков, из которых образуются земельные участки	Площадь образуемых земельных участков	Способы образования земельных участков	Сведения об отнесении (неотнесении) образуемых земельных участков к территории общего пользования	Целевое назначение лесов, вид (виды) разрешенного использования лесного участка, количественные и качественные характеристики лесного участка, сведения о нахождении лесного участка в границах особо защитных участков лесов	Условные номера образуемых земельных участков, кадастровые номера или иные ранее присвоенные государственные учетные номера существующих земельных участков	Перечень кадастровых номеров существующих земельных участков, на которых линейный объект может быть размещен на условиях сервитута, публичного сервитута	Сведения об отнесении образуемого земельного участка к определенной категории земель или сведения о необходимости перевода земельного участка из состава земель одной категории в другую
:ЗУ1	145, 146, 147, 148, 137, 138, 139, 140, 141, 142, 143, 144, 157, 158, 159, 160, 153, 154, 155, 156, 149, 150, 151, 152	Неразграниченные земли государственной или муниципальной собственности	1	Образование из неразграниченных земель государственной или муниципальной собственности	Участок не относится к территории общего пользования	-	-	-	Земли населенных пунктов
:ЗУ2	161, 162, 163, 164, 165, 166, 167, 168, 169, 170, 171, 172, 173, 174, 175, 176, 181, 182, 183, 184, 177, 178, 179, 180, 185, 186, 187, 188, 197, 198, 199, 200, 189, 190, 191, 192, 193, 194, 195, 196, 201, 202, 203, 204, 209, 210, 211, 212, 205, 206, 207, 208, 213, 214, 215, 216, 217, 218, 219, 220, 221, 222, 223, 224, 225, 226, 227, 228, 229, 230, 231, 232, 233, 234, 235, 236, 237, 238, 239, 240, 241, 242, 243, 244, 245, 246, 247, 248, 249, 250, 251, 252, 253, 254, 255, 256, 265, 266, 267, 268, 257, 258, 259, 260, 261, 262, 263, 264	Неразграниченные земли государственной или муниципальной собственности	2	Образование из неразграниченных земель государственной или муниципальной собственности	Участок не относится к территории общего пользования	-	-	-	Земли населенных пунктов
:ЗУ3	1, 2, 3, 4, 5, 6, 7, 8, 25, 26, 27, 28, 9, 10, 11, 12, 13, 14, 15, 16, 21, 22, 23, 24, 17, 18, 19, 20, 29, 30, 31, 32, 49, 50, 51, 52, 53, 54, 55, 56, 45, 46, 47, 48, 41, 42, 43, 44, 33, 34, 35, 36, 37, 38, 39, 40, 61, 62, 63, 64, 57, 58, 59, 60, 69, 70, 71, 72, 65, 66, 67, 68, 77, 78, 79, 80, 73, 74, 75, 76, 85, 86, 87, 88, 81, 82, 83, 84, 93, 94, 95, 96, 89, 90, 91, 92, 117, 118, 119, 120, 113, 114, 115, 116, 109, 110, 111, 112, 105, 106, 107, 108, 101, 102, 103, 104, 97, 98, 99, 100, 121, 122, 123, 124, 125, 126, 127, 128, 129, 130, 131, 132, 133, 134, 135, 136	Неразграниченные земли государственной или муниципальной собственности	3	Образование из неразграниченных земель государственной или муниципальной собственности	Участок не относится к территории общего пользования	-	-	-	Земли населенных пунктов

2. Перечень координат характерных точек образуемых земельных участков

№	Координаты	
	X	Y
:3Y1(1)		
145	466021.69	1364915.02
146	466021.69	1364915.32
147	466021.39	1364915.32
148	466021.39	1364915.02
:3Y1(2)		
137	466017.69	1364914.86
138	466017.69	1364915.16
139	466017.39	1364915.16
140	466017.39	1364914.86
:3Y1(3)		
141	466017.53	1364918.85
142	466017.53	1364919.15
143	466017.23	1364919.15
144	466017.23	1364918.85
:3Y1(4)		
157	466041.06	1364930.79
158	466041.06	1364931.09
159	466040.76	1364931.09
160	466040.76	1364930.79
:3Y1(5)		
153	466037.07	1364930.62
154	466037.07	1364930.92
155	466036.77	1364930.92
156	466036.77	1364930.62
:3Y1(6)		
149	466036.90	1364934.62
150	466036.90	1364934.92
151	466036.60	1364934.92
152	466036.60	1364934.62
:3Y2(1)		
161	466060.10	1364962.31
162	466060.10	1364962.61
163	466059.80	1364962.61
164	466059.80	1364962.31
:3Y2(2)		
165	466056.06	1364967.61
166	466056.06	1364967.91
167	466055.76	1364967.91

№	Координаты	
	X	Y
168	466055.76	1364967.61
:3Y2(3)		
169	466086.01	1364997.87
170	466086.01	1364998.17
171	466085.71	1364998.17
172	466085.71	1364997.87
:3Y2(4)		
173	466080.71	1365001.54
174	466080.71	1365001.84
175	466080.41	1365001.84
176	466080.41	1365001.54
:3Y2(5)		
181	466088.36	1365001.11
182	466088.36	1365001.41
183	466088.06	1365001.41
184	466088.06	1365001.11
:3Y2(6)		
177	466083.03	1365004.80
178	466083.03	1365005.10
179	466082.73	1365005.10
180	466082.73	1365004.80
:3Y2(7)		
185	466126.54	1365054.00
186	466126.54	1365054.30
187	466126.24	1365054.30
188	466126.24	1365054.00
:3Y2(8)		
197	466122.41	1365058.47
198	466122.41	1365058.77
199	466122.11	1365058.77
200	466122.11	1365058.47
:3Y2(9)		
189	466129.11	1365057.06
190	466129.11	1365057.36
191	466128.81	1365057.36
192	466128.81	1365057.06
:3Y2(10)		
193	466124.78	1365061.69
194	466124.78	1365061.99

Изм.	Кол.уч	Лист	№док	Подп.	Дата

№	Координаты	
	X	Y
195	466124.48	1365061.99
196	466124.48	1365061.69
:3Y2(11)		
201	466143.34	1365083.96
202	466143.34	1365084.26
203	466143.04	1365084.26
204	466143.04	1365083.96
:3Y2(12)		
209	466155.03	1365109.45
210	466155.03	1365109.75
211	466154.73	1365109.75
212	466154.73	1365109.45
:3Y2(13)		
205	466159.02	1365109.11
206	466159.02	1365109.41
207	466158.72	1365109.41
208	466158.72	1365109.11
:3Y2(14)		
213	466159.36	1365113.10
214	466159.36	1365113.40
215	466159.06	1365113.40
216	466159.06	1365113.10
:3Y2(15)		
217	466167.21	1365143.05
218	466167.21	1365143.35
219	466166.91	1365143.35
220	466166.91	1365143.05
:3Y2(16)		
221	466174.45	1365177.31
222	466174.45	1365177.61
223	466174.15	1365177.61
224	466174.15	1365177.31
:3Y2(17)		
225	466181.69	1365211.57
226	466181.69	1365211.87
227	466181.39	1365211.87
228	466181.39	1365211.57
:3Y2(18)		
229	466186.64	1365246.27
230	466186.64	1365246.57
231	466186.34	1365246.57
232	466186.34	1365246.27

№	Координаты	
	X	Y
:3Y2(19)		
233	466189.51	1365268.30
234	466189.51	1365268.60
235	466189.21	1365268.60
236	466189.21	1365268.30
:3Y2(20)		
237	466190.78	1365272.09
238	466190.78	1365272.39
239	466190.48	1365272.39
240	466190.48	1365272.09
:3Y2(21)		
241	466194.58	1365270.82
242	466194.58	1365271.12
243	466194.28	1365271.12
244	466194.28	1365270.82
:3Y2(22)		
245	466195.07	1365272.08
246	466195.07	1365272.38
247	466194.77	1365272.38
248	466194.77	1365272.08
:3Y2(23)		
249	466195.04	1365276.08
250	466195.04	1365276.38
251	466194.74	1365276.38
252	466194.74	1365276.08
:3Y2(24)		
253	466199.04	1365276.11
254	466199.04	1365276.41
255	466198.74	1365276.41
256	466198.74	1365276.11
:3Y2(25)		
265	466197.00	1365284.68
266	466197.00	1365284.98
267	466196.70	1365284.98
268	466196.70	1365284.68
:3Y2(26)		
257	466193.05	1365285.36
258	466193.05	1365285.66
259	466192.75	1365285.66
260	466192.75	1365285.36
:3Y2(27)		
261	466193.70	1365289.28

Изм.	Кол.уч	Лист	№док	Подп.	Дата

Лист

5

№	Координаты	
	X	Y
262	466193.70	1365289.58
263	466193.40	1365289.58
264	466193.40	1365289.28
:3Y3(1)		
1	466591.38	1362101.00
2	466591.38	1362101.30
3	466591.08	1362101.30
4	466591.08	1362101.00
:3Y3(2)		
5	466585.57	1362096.20
6	466585.57	1362096.50
7	466585.27	1362096.50
8	466585.27	1362096.20
:3Y3(3)		
25	466524.07	1362107.06
26	466524.07	1362107.36
27	466523.77	1362107.36
28	466523.77	1362107.06
:3Y3(4)		
9	466527.77	1362112.39
10	466527.77	1362112.69
11	466527.47	1362112.69
12	466527.47	1362112.39
:3Y3(5)		
13	466529.23	1362120.32
14	466529.23	1362120.62
15	466528.93	1362120.62
16	466528.93	1362120.32
:3Y3(6)		
21	466525.54	1362114.98
22	466525.54	1362115.28
23	466525.24	1362115.28
24	466525.24	1362114.98
:3Y3(7)		
17	466524.54	1362117.09
18	466524.54	1362117.39
19	466524.24	1362117.39
20	466524.24	1362117.09
:3Y3(8)		
29	466520.84	1362111.76
30	466520.84	1362112.06
31	466520.54	1362112.06

№	Координаты	
	X	Y
32	466520.54	1362111.76
:3Y3(9)		
49	466511.01	1362147.26
50	466511.01	1362147.56
51	466510.71	1362147.56
52	466510.71	1362147.26
:3Y3(10)		
53	466506.56	1362143.70
54	466506.56	1362144.00
55	466506.26	1362144.00
56	466506.26	1362143.70
:3Y3(11)		
45	466504.91	1362145.76
46	466504.91	1362146.06
47	466504.61	1362146.06
48	466504.61	1362145.76
:3Y3(12)		
41	466503.00	1362148.15
42	466503.00	1362148.45
43	466502.70	1362148.45
44	466502.70	1362148.15
:3Y3(13)		
33	466500.41	1362142.17
34	466500.41	1362142.47
35	466500.11	1362142.47
36	466500.11	1362142.17
:3Y3(14)		
37	466496.85	1362146.62
38	466496.85	1362146.92
39	466496.55	1362146.92
40	466496.55	1362146.62
:3Y3(15)		
61	466514.60	1362202.37
62	466514.60	1362202.67
63	466514.30	1362202.67
64	466514.30	1362202.37
:3Y3(16)		
57	466508.60	1362202.10
58	466508.60	1362202.40
59	466508.30	1362202.40
60	466508.30	1362202.10
:3Y3(17)		

Изм.	Кол.уч	Лист	№док	Подп.	Дата

Лист

6

№	Координаты	
	X	Y
69	466523.08	1362264.77
70	466523.08	1362265.07
71	466522.78	1362265.07
72	466522.78	1362264.77
:3Y3(18)		
65	466517.08	1362264.50
66	466517.08	1362264.80
67	466516.78	1362264.80
68	466516.78	1362264.50
:3Y3(19)		
77	466531.57	1362327.17
78	466531.57	1362327.47
79	466531.27	1362327.47
80	466531.27	1362327.17
:3Y3(20)		
73	466525.56	1362326.90
74	466525.56	1362327.20
75	466525.26	1362327.20
76	466525.26	1362326.90
:3Y3(21)		
85	466540.05	1362389.57
86	466540.05	1362389.87
87	466539.75	1362389.87
88	466539.75	1362389.57
:3Y3(22)		
81	466534.05	1362389.30
82	466534.05	1362389.60
83	466533.75	1362389.60
84	466533.75	1362389.30
:3Y3(23)		
93	466548.53	1362451.97
94	466548.53	1362452.27
95	466548.23	1362452.27
96	466548.23	1362451.97
:3Y3(24)		
89	466542.53	1362451.70
90	466542.53	1362452.00
91	466542.23	1362452.00
92	466542.23	1362451.70
:3Y3(25)		
117	466560.90	1362513.76
118	466560.90	1362514.06

№	Координаты	
	X	Y
119	466560.60	1362514.06
120	466560.60	1362513.76
:3Y3(26)		
113	466556.97	1362517.84
114	466556.97	1362518.14
115	466556.67	1362518.14
116	466556.67	1362517.84
:3Y3(27)		
109	466556.90	1362513.84
110	466556.90	1362514.14
111	466556.60	1362514.14
112	466556.60	1362513.84
:3Y3(28)		
105	466555.11	1362515.40
106	466555.11	1362515.70
107	466554.81	1362515.70
108	466554.81	1362515.40
:3Y3(29)		
101	466551.19	1362519.48
102	466551.19	1362519.78
103	466550.89	1362519.78
104	466550.89	1362519.48
:3Y3(30)		
97	466551.11	1362515.48
98	466551.11	1362515.78
99	466550.81	1362515.78
100	466550.81	1362515.48
:3Y3(31)		
121	466586.27	1362556.46
122	466586.27	1362556.76
123	466585.97	1362556.76
124	466585.97	1362556.46
:3Y3(32)		
125	466593.97	1362560.83
126	466593.97	1362561.13
127	466593.67	1362561.13
128	466593.67	1362560.83
:3Y3(33)		
129	466597.89	1362561.65
130	466597.89	1362561.95
131	466597.59	1362561.95
132	466597.59	1362561.65

Изм.	Кол.уч	Лист	№док	Подп.	Дата

№	Координаты	
	X	Y
:ЗУЗ(34)		
133	466598.71	1362557.74
134	466598.71	1362558.04

№	Координаты	
	X	Y
135	466598.41	1362558.04
136	466598.41	1362557.74

3. Сведения о границах территории, применительно к которой осуществляется подготовка проекта межевания

№	Координаты	
	X	Y
145	466021.69	1364915.02
146	466021.69	1364915.32
147	466021.39	1364915.32
148	466021.39	1364915.02
137	466017.69	1364914.86
138	466017.69	1364915.16
139	466017.39	1364915.16
140	466017.39	1364914.86
141	466017.53	1364918.85
142	466017.53	1364919.15
143	466017.23	1364919.15
144	466017.23	1364918.85
157	466041.06	1364930.79
158	466041.06	1364931.09
159	466040.76	1364931.09
160	466040.76	1364930.79
153	466037.07	1364930.62
154	466037.07	1364930.92
155	466036.77	1364930.92
156	466036.77	1364930.62
149	466036.90	1364934.62
150	466036.90	1364934.92
151	466036.60	1364934.92
152	466036.60	1364934.62
161	466060.10	1364962.31
162	466060.10	1364962.61

№	Координаты	
	X	Y
163	466059.80	1364962.61
164	466059.80	1364962.31
165	466056.06	1364967.61
166	466056.06	1364967.91
167	466055.76	1364967.91
168	466055.76	1364967.61
169	466086.01	1364997.87
170	466086.01	1364998.17
171	466085.71	1364998.17
172	466085.71	1364997.87
173	466080.71	1365001.54
174	466080.71	1365001.84
175	466080.41	1365001.84
176	466080.41	1365001.54
181	466088.36	1365001.11
182	466088.36	1365001.41
183	466088.06	1365001.41
184	466088.06	1365001.11
177	466083.03	1365004.80
178	466083.03	1365005.10
179	466082.73	1365005.10
180	466082.73	1365004.80
185	466126.54	1365054.00
186	466126.54	1365054.30
187	466126.24	1365054.30
188	466126.24	1365054.00

Изм.	Кол.уч	Лист	№док	Подп.	Дата

№	Координаты	
	X	Y
197	466122.41	1365058.47
198	466122.41	1365058.77
199	466122.11	1365058.77
200	466122.11	1365058.47
189	466129.11	1365057.06
190	466129.11	1365057.36
191	466128.81	1365057.36
192	466128.81	1365057.06
193	466124.78	1365061.69
194	466124.78	1365061.99
195	466124.48	1365061.99
196	466124.48	1365061.69
201	466143.34	1365083.96
202	466143.34	1365084.26
203	466143.04	1365084.26
204	466143.04	1365083.96
209	466155.03	1365109.45
210	466155.03	1365109.75
211	466154.73	1365109.75
212	466154.73	1365109.45
205	466159.02	1365109.11
206	466159.02	1365109.41
207	466158.72	1365109.41
208	466158.72	1365109.11
213	466159.36	1365113.10
214	466159.36	1365113.40
215	466159.06	1365113.40
216	466159.06	1365113.10
217	466167.21	1365143.05
218	466167.21	1365143.35
219	466166.91	1365143.35
220	466166.91	1365143.05
221	466174.45	1365177.31
222	466174.45	1365177.61

№	Координаты	
	X	Y
223	466174.15	1365177.61
224	466174.15	1365177.31
225	466181.69	1365211.57
226	466181.69	1365211.87
227	466181.39	1365211.87
228	466181.39	1365211.57
229	466186.64	1365246.27
230	466186.64	1365246.57
231	466186.34	1365246.57
232	466186.34	1365246.27
233	466189.51	1365268.30
234	466189.51	1365268.60
235	466189.21	1365268.60
236	466189.21	1365268.30
237	466190.78	1365272.09
238	466190.78	1365272.39
239	466190.48	1365272.39
240	466190.48	1365272.09
241	466194.58	1365270.82
242	466194.58	1365271.12
243	466194.28	1365271.12
244	466194.28	1365270.82
245	466195.07	1365272.08
246	466195.07	1365272.38
247	466194.77	1365272.38
248	466194.77	1365272.08
249	466195.04	1365276.08
250	466195.04	1365276.38
251	466194.74	1365276.38
252	466194.74	1365276.08
253	466199.04	1365276.11
254	466199.04	1365276.41
255	466198.74	1365276.41
256	466198.74	1365276.11

Изм.	Кол.уч	Лист	№док	Подп.	Дата

№	Координаты	
	X	Y
265	466197.00	1365284.68
266	466197.00	1365284.98
267	466196.70	1365284.98
268	466196.70	1365284.68
257	466193.05	1365285.36
258	466193.05	1365285.66
259	466192.75	1365285.66
260	466192.75	1365285.36
261	466193.70	1365289.28
262	466193.70	1365289.58
263	466193.40	1365289.58
264	466193.40	1365289.28
1	466591.38	1362101.00
2	466591.38	1362101.30
3	466591.08	1362101.30
4	466591.08	1362101.00
5	466585.57	1362096.20
6	466585.57	1362096.50
7	466585.27	1362096.50
8	466585.27	1362096.20
25	466524.07	1362107.06
26	466524.07	1362107.36
27	466523.77	1362107.36
28	466523.77	1362107.06
9	466527.77	1362112.39
10	466527.77	1362112.69
11	466527.47	1362112.69
12	466527.47	1362112.39
13	466529.23	1362120.32
14	466529.23	1362120.62
15	466528.93	1362120.62
16	466528.93	1362120.32
21	466525.54	1362114.98

№	Координаты	
	X	Y
22	466525.54	1362115.28
23	466525.24	1362115.28
24	466525.24	1362114.98
17	466524.54	1362117.09
18	466524.54	1362117.39
19	466524.24	1362117.39
20	466524.24	1362117.09
29	466520.84	1362111.76
30	466520.84	1362112.06
31	466520.54	1362112.06
32	466520.54	1362111.76
49	466511.01	1362147.26
50	466511.01	1362147.56
51	466510.71	1362147.56
52	466510.71	1362147.26
53	466506.56	1362143.70
54	466506.56	1362144.00
55	466506.26	1362144.00
56	466506.26	1362143.70
45	466504.91	1362145.76
46	466504.91	1362146.06
47	466504.61	1362146.06
48	466504.61	1362145.76
41	466503.00	1362148.15
42	466503.00	1362148.45
43	466502.70	1362148.45
44	466502.70	1362148.15
33	466500.41	1362142.17
34	466500.41	1362142.47
35	466500.11	1362142.47
36	466500.11	1362142.17
37	466496.85	1362146.62
38	466496.85	1362146.92
39	466496.55	1362146.92

Изм.	Кол.уч	Лист	№док	Подп.	Дата

№	Координаты	
	X	Y
40	466496.55	1362146.62
61	466514.60	1362202.37
62	466514.60	1362202.67
63	466514.30	1362202.67
64	466514.30	1362202.37
57	466508.60	1362202.10
58	466508.60	1362202.40
59	466508.30	1362202.40
60	466508.30	1362202.10
69	466523.08	1362264.77
70	466523.08	1362265.07
71	466522.78	1362265.07
72	466522.78	1362264.77
65	466517.08	1362264.50
66	466517.08	1362264.80
67	466516.78	1362264.80
68	466516.78	1362264.50
77	466531.57	1362327.17
78	466531.57	1362327.47
79	466531.27	1362327.47
80	466531.27	1362327.17
73	466525.56	1362326.90
74	466525.56	1362327.20
75	466525.26	1362327.20
76	466525.26	1362326.90
85	466540.05	1362389.57
86	466540.05	1362389.87
87	466539.75	1362389.87
88	466539.75	1362389.57
81	466534.05	1362389.30
82	466534.05	1362389.60
83	466533.75	1362389.60
84	466533.75	1362389.30

№	Координаты	
	X	Y
93	466548.53	1362451.97
94	466548.53	1362452.27
95	466548.23	1362452.27
96	466548.23	1362451.97
89	466542.53	1362451.70
90	466542.53	1362452.00
91	466542.23	1362452.00
92	466542.23	1362451.70
117	466560.90	1362513.76
118	466560.90	1362514.06
119	466560.60	1362514.06
120	466560.60	1362513.76
113	466556.97	1362517.84
114	466556.97	1362518.14
115	466556.67	1362518.14
116	466556.67	1362517.84
109	466556.90	1362513.84
110	466556.90	1362514.14
111	466556.60	1362514.14
112	466556.60	1362513.84
105	466555.11	1362515.40
106	466555.11	1362515.70
107	466554.81	1362515.70
108	466554.81	1362515.40
101	466551.19	1362519.48
102	466551.19	1362519.78
103	466550.89	1362519.78
104	466550.89	1362519.48
97	466551.11	1362515.48
98	466551.11	1362515.78
99	466550.81	1362515.78
100	466550.81	1362515.48
121	466586.27	1362556.46
122	466586.27	1362556.76

Изм.	Кол.уч	Лист	№док	Подп.	Дата

№	Координаты	
	X	Y
123	466585.97	1362556.76
124	466585.97	1362556.46
125	466593.97	1362560.83
126	466593.97	1362561.13
127	466593.67	1362561.13
128	466593.67	1362560.83
129	466597.89	1362561.65
130	466597.89	1362561.95

№	Координаты	
	X	Y
131	466597.59	1362561.95
132	466597.59	1362561.65
133	466598.71	1362557.74
134	466598.71	1362558.04
135	466598.41	1362558.04
136	466598.41	1362557.74

4. Вид разрешенного использования образуемых земельных участков

Условный (или кадастровый) номер образуемого (изменяемого) земельного участка	Вид разрешенного использования
:ЗУ1	Предоставление коммунальных услуг
:ЗУ2	Предоставление коммунальных услуг
:ЗУ3	Предоставление коммунальных услуг

							Лист
Изм.	Кол.уч	Лист	№док	Подп.	Дата		8